

Images ©2026, Données cartographiques ©2026 Google 10 km

Cabrials
34500 Béziers

Prendre D612 et quitter D28

- ↑ 1. Prendre la direction de VC 12
7 min (3,1 km)
- ↘ 2. Prendre à droite sur VC 12
160 m
- ↘ 3. Tourner à droite
350 m
- ↙ 4. Prendre à gauche sur Rte de Bessan/D28
1,0 km
- i** Continuer de suivre D28
900 m
- ⤷ 5. Au rond-point, prendre la 2e sortie et continuer sur D28
350 m
- ⤷ 6. Au rond-point, prendre la 1re sortie (D612)
400 m

Suivre D612 en direction de D11 à Capestang

- ⤴ 7. Rejoindre D612
21 min (22,9 km)
- ↙ 8. Tourner légèrement à gauche
9,5 km
- ↘ 9. Rejoindre D64
400 m
- ↗ 10. Prendre la sortie en direction de Rte de Capestang/D11
700 m

- 190 m
- 🔄 11. Au rond-point, prendre la 1re sortie sur Rte de Capestang/D11
i Continuer de suivre D11
- 3,8 km
- 🔄 12. Au rond-point, prendre la 3e sortie sur Av. de Béziers/D11 en direction de Montady/Capestang
i Continuer de suivre D11
- 6,7 km
- 🔄 13. Au rond-point, prendre la 2e sortie sur Av. de Béziers/D11
i Continuer de suivre D11
- 1,5 km

28 min (25,9 km)

Capestang

34310

Prendre D5 en direction de Av. du Languedoc à Homps

- 23 min (27,0 km)
- ↑ 14. Prendre la direction de Rte de Narbonne/D16
2,9 km
- ↑ 15. Continuer sur D5
8,4 km
- 🔄 16. Au rond-point, prendre la 2e sortie sur Rte de Béziers/D5
i Continuer de suivre D5
3,6 km
- 🔄 17. Au rond-point, prendre la 3e sortie et continuer sur D5
6,9 km
- ↑ 18. Continuer sur D11
4,1 km
- ↑ 19. Continuer sur D610
1,0 km

Continuer sur Av. du Languedoc. Rouler en direction de Rue du Moulin

- 2 min (600 m)
- ↪ 20. Rester sur la voie de droite pour continuer sur Av. du Languedoc, suivre D611/Homps/Pepieux
500 m
- ↩ 21. Prendre à gauche sur Rue du Moulin
94 m


25 min (27,6 km)



Homps



- ↑ 22. Prendre la direction de D610
11 s (64 m)


Prendre D6161 à Carcassonne

27 min (29,9 km)

-  23. Tourner à droite au 1er croisement et continuer sur D610

26,0 km
-  24. Prendre à droite sur Av. des Capucins/D6113
 **Continuer de suivre D6113**


800 m
-  25. Au rond-point, prendre la 2e sortie sur Rte de Carcassonne/D6113
 **Continuer de suivre D6113**


2,8 km
-  26. Prendre D6113 vers A61/Toulouse/Foix/Castres/Mazamet/Centre Hospitalier légèrement à droite

300 m

Continuer sur Rte de Limoux/D118/D6161

7 min (6,6 km)


-  27. Au rond-point, prendre la 3e sortie sur D6161



3,1 km
-  28. Au rond-point, prendre la 3e sortie sur D342/D6161



3,5 km

Suivre Rte de Limoux/D118 en direction de CR de la Flèche

2 min (1,5 km)

-  29. Au rond-point, prendre la 3e sortie sur Rte de Limoux/D118/D6161

800 m
-  30. Rester sur la voie de gauche pour continuer sur Rte de Limoux/D118/D6161
 **Continuer de suivre Rte de Limoux/D118**


600 m
-  31. Au rond-point, prendre la 4e sortie sur CR de la Flèche
 **Votre destination se trouvera sur la droite.**

130 m

37 min (38,0 km)

Domaine de la Sapinière










Grand-Rue Maquens, 11000 Carcassonne

-  32. Prendre la direction nord-ouest sur CR de la Flèche



2 s (19 m)

Prendre D6161 et D3 en direction de Rue du Consulat à Lagrasse

41 min (39,9 km)

-  33. Au rond-point, prendre la 1re sortie sur Rte de Limoux/D118 en direction de A61/Carcassonne
----- 1,3 km
-  34. Au rond-point, prendre la 1re sortie sur Pont Garigliano/D6161
----- 3,4 km
-  35. Au rond-point, prendre la 3e sortie et continuer sur D6161
----- 2,8 km
-  36. Tourner légèrement à droite
----- 140 m
-  37. Au rond-point, tourner à gauche sur la bretelle D6113
----- 170 m
-  38. Continuer sur D6113
----- 2,8 km
-  39. Au rond-point, prendre la 2e sortie sur Rte de Carcassonne/D6113
----- 450 m
-  40. Prendre légèrement à droite sur Rte des Corbières/D3 (panneaux vers Lagrasse/Fontiès d'Aude)
 [Continuer de suivre D3](#)
----- 28,9 km

Continuer sur Rue du Consulat. Rouler en direction de Pl. de la Halle




- 1 min (210 m)
-  41. Prendre à droite sur Rue du Consulat
----- 180 m
-  42. Prendre à gauche sur Pl. de la Halle
----- 22 m

42 min (40,1 km)

Lagrasse

11220

Suivre Rue des Deux Ponts et Chem. de la Tour en direction de Bd de la Promenade/D3

- 2 min (350 m)
-  43. Prendre la direction sud sur Pl. de la Halle
----- 13 m
-  44. Continuer sur Rue des Deux Ponts
----- 140 m
-  45. Rester sur la voie de gauche pour continuer sur Chem. de la Tour
----- 190 m

Continuer sur D3. Prendre D611 en direction de Rue Jean Moulin à Thézan-des-Corbières

19 min (17,7 km)

- ↪ 46. Prendre à droite sur Bd de la Promenade/D3
i Continuer de suivre D3
2,9 km
- ↪ 47. Tourner à gauche pour rester sur D3 (panneaux vers Durban Corbières/St Laurent de la Cisse/Tournissan)
7,4 km
- ↪ 48. Prendre à gauche sur Av. de Talairan/D613 (panneaux vers Fabrezan/Lézignan C./Ferrals les C./Narbonne)
i Continuer de suivre D613
2,4 km
- ↑ 49. Continuer sur D611
5,0 km

Rouler en direction de Rue du Four Communal

- ↪ 50. Prendre à gauche sur Rue Jean Moulin
1 min (130 m)
57 m
- ↪ 51. Prendre à droite sur Rue du Four Communal
68 m

22 min (18,1 km)

Thézan-des-Corbières

11200

Continuer sur D613

- ↑ 52. Prendre la direction de Rue Lakanal
2 min (1,2 km)
63 m
- ↪ 53. Prendre à droite sur Rte de Narbonne
350 m
- ↪ 54. Tourner à gauche
850 m

Continuer sur D613 en direction de Narbonne

- ↪ 55. Prendre à droite sur D613
22 min (22,9 km)
17,1 km
- ↻ 56. Au rond-point, prendre la 1re sortie sur D6113
2,9 km
- ↻ 57. Au rond-point, prendre la 2e sortie sur Av. de Bordeaux/D6113
2,0 km
- ↑ 58. Continuer sur Av. de Toulouse
450 m
- ↪ 59. Utiliser la voie de droite pour tourner à gauche sur Bd Maréchal Joffre
350 m

- ↑ 60. Continuer sur Bd Frédéric Mistral/Pont de la Concorde
150 m

[i Continuer de suivre Bd Frédéric Mistral](#)

Continuer sur Rue Chennebier. Rouler en direction de Rue Gustave Fabre

- 2 min (300 m)
- ↷ 61. Prendre à droite sur Rue Chennebier
180 m
- ↷ 62. Prendre à droite sur Rue Gustave Fabre
120 m

26 min (24,4 km)

Narbonne


11100


Suivre Bd Frédéric Mistral et Av. Carnot en direction de D6009


- 6 min (2,6 km)
- ↑ 63. Prendre la direction de Rue Jean Jaurès
22 m
- ↷ 64. Rue Gustave Fabre tourne à droite et devient Rue Jean Jaurès
210 m
- ↷ 65. Prendre à droite sur Bd Frédéric Mistral
750 m
- ↑ 66. Continuer sur Av. Carnot
450 m
- ⤵ 67. Au rond-point, prendre la 3e sortie et continuer sur Av. Carnot
1,2 km


Prendre D28 à Béziers et quitter D609 et D612


- 32 min (34,7 km)
- ⤵ 68. Au rond-point, prendre la 2e sortie sur D6009 en direction de Béziers/Coursan
8,5 km
- ↑ 69. Continuer sur D609
5,4 km
- ⤵ 70. Au rond-point, prendre la 2e sortie sur Rte nationale en direction de Beziers/Colombiers
150 m
- ↑ 71. Continuer sur Carr de Marengo/Carr d'Enserune/D609
[i Continuer de suivre D609](#)
4,4 km
- ⤵ 72. Au rond-point, prendre la 2e sortie sur Rte de Narbonne/D609 en direction de A9/Béziers/Vendres
2,5 km


-  73. Au rond-point, prendre la 2e sortie et continuer sur Rte de Narbonne/D609

 500 m
-  74. Utiliser la voie de droite pour prendre la bretelle D64 en direction de A75/Montpellier/Mazamet/Aéroport Béziers-Cap d'Agde

 230 m
-  75. Rejoindre D64 légèrement à droite


 2,8 km
-  76. Rester sur la voie de gauche


 450 m
-  77. Rejoindre D612


 9,5 km
-  78. Utiliser la voie de droite pour prendre la bretelle D28


 350 m


Continuer sur D28 en direction de votre destination

-
- 5 min (2,9 km)
-  79. Au rond-point, prendre la 4e sortie sur D28 en direction de Bessan/Beziers

 500 m
 -  80. Au rond-point, prendre la 2e sortie et continuer sur D28

 950 m
 -  81. Tourner à droite

 1,0 km
 -  82. Prendre à gauche sur VC 12

 350 m
 -  83. Tourner à gauche

 160 m

44 min (40,1 km)